

Intersezione del tracciato di Pedemontana con le aree che – in caso di incidente rilevante – provocano **lesioni irreversibili** (viola o zona II) e **lesioni reversibili** (verdi o zona III) della aziende soggette a legge Seveso in territorio di Filago.

GIOVANNI BOZZETTO

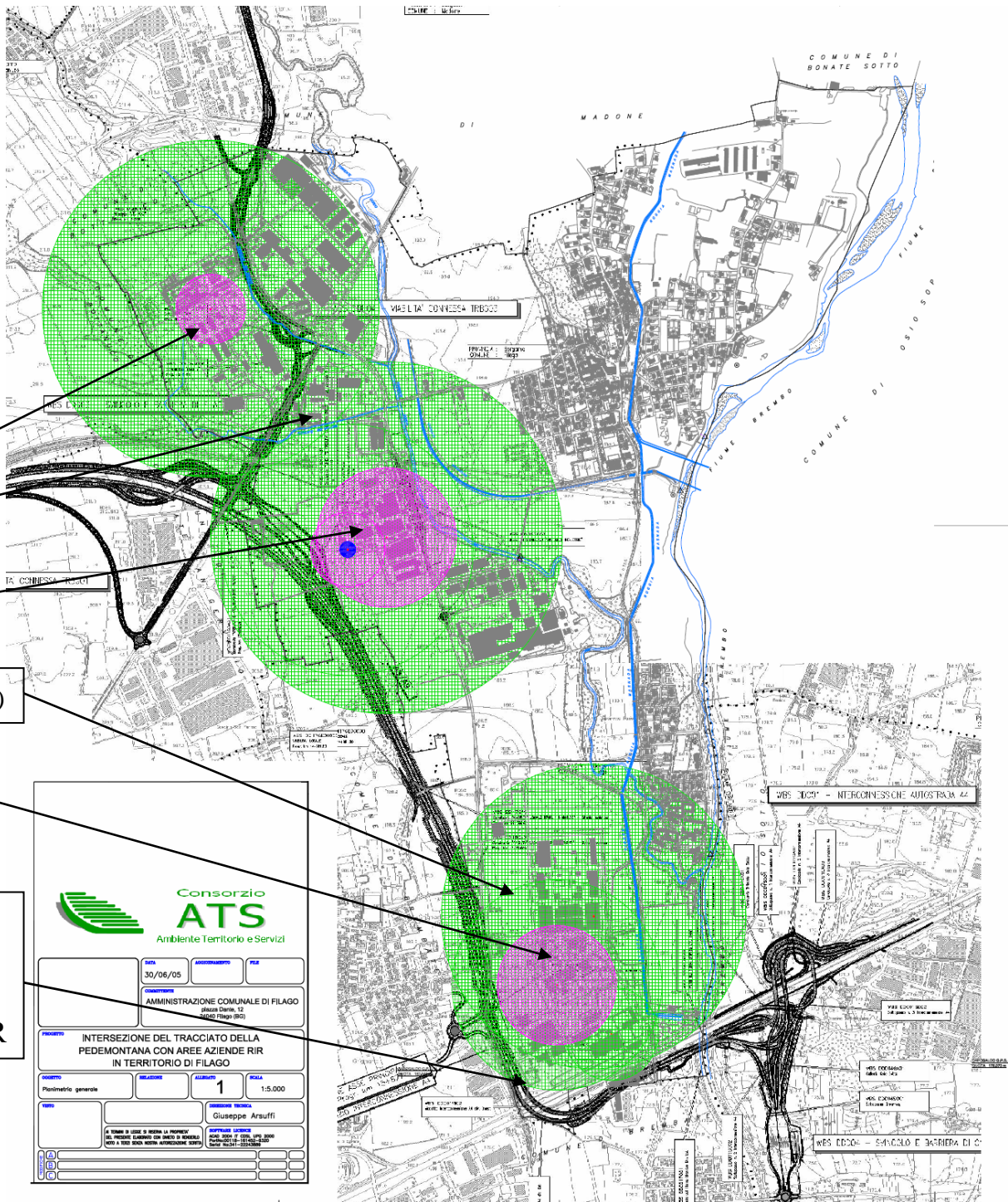
DSM RESINS


FAR/FARCOLL

RENZI (nuovo magazzino ex- Bayer)


POLO BAYER (6 società)

TRACCIATO DELLA PEDEMONTANA COME DA PROGETTO DEFINITIVO, CON VIADOTTO SU A4 E POLO BAYER





DATA	30/06/05	APPROVAMENTO	PER
AMMINISTRAZIONE COMUNALE DI FILAGO piazza Dante, 12 21020 Filago (LO)			
PROGETTO	INTERSEZIONE DEL TRACCIATO DELLA PEDEMONTANA CON AREE AZIENDE RIR IN TERRITORIO DI FILAGO		
PROF. PLINIMETRI	GENERALI	ALZATI	SCALA 1:5.000
PROF. GEOMETRI	GIUSEPPE ARAUFFI		
<small> A TITOLI DI LAVORO DI INTERA LA PROPRIETA' DEL PROGETTO SOTTOSCRITTO CHE SOTTOSCRIVE IL PRESENTE DOCUMENTO CON ACCORDO DI SOTTOSCRIZIONE A TUTTI I TITOLI SOTTO ACCORDAZIONE SOTTOSCRITTO </small>			



Le zone evidenziate indicano il lato esterno dell'autostrada: è evidente interferenza all'interno dell'area Bayer.

Sul posto sono stati accompagnati lo scorso giugno Presidente e Dirigenti di Pedemontana oltre a funzionari della Provincia di Bergamo. Erano presenti gli Amministratori di Filago insieme a Dirigenti Bayer, che insieme hanno organizzato l'incontro

